



**Российская Федерация
Новгородская область**

АДМИНИСТРАЦИЯ ПОДДОРСКОГО МУНИЦИПАЛЬНОГО РАЙОНА

ПОСТАНОВЛЕНИЕ

от 20.01.2025 № 14
с.Поддорье

Об установлении публичного сервитута

В соответствии с пунктом 2 статьи 3.3 Федерального закона от 25 октября 2001 года № 137-ФЗ «О введении в действие Земельного кодекса Российской Федерации», статьей 23, главой V.7 Земельного кодекса Российской Федерации, приказом Федеральной службы государственной регистрации, кадастра и картографии от 19.04.2022 № П/0150 «Об утверждении требований к форме ходатайства об установлении публичного сервитута, содержанию обоснования необходимости установления публичного сервитута», региональной программой газификации Новгородской области на 2021-2030 годы, утвержденной указом Губернатора Новгородской области от 13.12.2021 № 636, на основании ходатайства акционерного общества «Газпром газораспределение Великий Новгород» (ИНН 5321039753, ОГРН 1025300780812), юридический адрес: г. Великий Новгород, ул. Загородная, д. 2, корп. 2 (далее - АО «Газпром газораспределение Великий Новгород»), публикации на официальном сайте муниципального образования от 18.12.2024, ввиду отсутствия заявлений иных лиц, являющихся правообладателями земельных участков, об учете их прав (обременений прав), Администрация Поддорского муниципального района **ПОСТАНОВЛЯЕТ:**

1. Установить в пользу АО «Газпром газораспределение Великий Новгород» публичный сервитут на срок 49 лет в отношении земель, государственная собственность на которые не разграничена, в целях строительства и эксплуатации линейного объекта системы газоснабжения «Распределительный газопровод д.Литвиново» в д.Литвиново Белебёлковского сельского поселения Поддорского муниципального района Новгородской области по перечню земельных участков и земель, в отношении которых устанавливается публичный сервитут и его границы, согласно Приложению № 1 к настоящему постановлению.

2. Утвердить границы публичного сервитута согласно Приложению № 2 к настоящему постановлению.

3. В соответствии с подпунктом 4 пункта 1 статьи 39.41 Земельного кодекса Российской Федерации срок, в течение которого использование земельного участка (его части) и (или) расположенного на нем объекта

недвижимости в соответствии с их разрешенным использованием будет невозможно или существенно затруднено в связи с осуществлением деятельности, для обеспечения которой устанавливается публичный сервитут (при возникновении таких обстоятельств), составляет 2 месяца.

4. Порядок установления зон с особыми условиями использования территорий и содержание ограничений прав на земельные участки и границы таких зон установлены постановлением Правительства Российской Федерации от 20 ноября 2000 года № 878 «Об утверждении Правил охраны газораспределительных сетей».

5. График выполнения работ в отношении земель и земельных участков, находящихся в государственной или муниципальной собственности и не предоставленных гражданам или юридическим лицам, установлен согласно Приложению № 3 к настоящему постановлению.

6. Расчет платы за публичный сервитут в отношении земельных участков, находящихся в частной собственности или находящихся в государственной или муниципальной собственности и предоставленных гражданам или юридическим лицам, производится в соответствии с пунктом 7 статьи 39.46 Земельного кодекса Российской Федерации.

6.1. АО «Газпром газораспределение Великий Новгород» обязано заключить в письменной форме соглашения об осуществлении публичных сервитутов с Администрацией Поддорского муниципального района в отношении земель, государственная собственность на которые не разграничена, в которых будет определен размер платы за публичный сервитут, порядок и сроки ее внесения.

6.2. Расчет платы за публичный сервитут в отношении земельных участков, находящихся в федеральной собственности, определяется в порядке, установленном постановлением Правительства Российской Федерации от 23 декабря 2014 года № 1461 «Об утверждении Правил определения размера платы по соглашению об установлении сервитута в отношении земельных участков, находящихся в федеральной собственности».

6.3. Плата за публичный сервитут в отношении земельных участков, находящихся в государственной или муниципальной собственности и не обремененных правами третьих лиц, устанавливается в размере 0,01 % кадастровой стоимости земельных участков за каждый год использования в соответствии с пунктом 4 статьи 39.46 Земельного кодекса Российской Федерации. При этом плата за публичный сервитут, установленный на три года и более, не может быть менее чем 0,1% кадастровой стоимости земельного участка, обремененного сервитутом, за весь срок сервитута.

6.4. Расчет платы за публичный сервитут в отношении земельных участков, находящихся в государственной или муниципальной собственности и не обремененных правами третьих лиц, осуществляется по формуле:

$ППС = S_{зу} \times КС \times 0,01\% \times С$, где:

ППС - плата за публичный сервитут;

$S_{зу}$ - площадь земель, обремененных сервитутом, 7908 кв.м.;

КС - средний уровень кадастровой стоимости одного квадратного метра земельных участков соответствующей категории и вида разрешенного использования по муниципальному району, городскому округу Новгородской области, утвержденный в соответствии со статьей 66 Земельного кодекса Российской Федерации (руб.), постановлением министерства строительства, архитектуры и имущественных отношений Новгородской области от 23.11.2022 № 22, средний уровень кадастровой стоимости 1 кв.м. составляет 870,67 рублей;

0,01 - процент от кадастровой стоимости земельного участка;

С - срок публичного сервитута 49 лет.

Размер платы за земли, государственная собственность на которые не разграничена, указанные в пункте 1 постановления, за весь срок действия публичного сервитута составляет 33737 (Тридцать три тысячи семьсот тридцать семь) рублей 76 копеек (7908 кв.м. (Sзу) x 870,67 руб./ кв.м. (КС) x 0,01% x 49 лет).

7.Обладатель публичного сервитута обязан вносить плату за публичный сервитут, установленный в отношении земель, государственная собственность на которые не разграничена, и находящихся в муниципальной собственности, в рублях Российской Федерации посредством перечисления средств единовременным платежом не позднее шести месяцев со дня принятия решения об установлении публичного сервитута по следующим реквизитам:

УФК ПО НОВГОРОДСКОЙ ОБЛАСТИ (АДМИНИСТРАЦИЯ ПОДДОРСКОГО МУНИЦИПАЛЬНОГО РАЙОНА, л/с 04503012680)

175260 Новгородская область, с.Поддорье, ул.Октябрьская, д.26

ИНН 5314000522 / КПП 531401001

Отделение Новгород Банка России //УФК по Новгородской области

г.Великий Новгород

р/сч 03100643000000015000

к/сч 40102810145370000042

БИК 014959900

ОКТМО 49634437

л/с 04503012680

КБК 30011105013050000120 Плата по соглашениям об установлении сервитута, заключенным органами местного самоуправления муниципальных районов, органами местного самоуправления сельских поселений, государственными или муниципальными предприятиями либо государственными или муниципальными учреждениями в отношении земельных участков, государственная собственность на которые не разграничена и которые расположены в границах сельских поселений и межселенных территорий муниципальных районов.

8.Возмещение правообладателям земельных участков убытков, причиненных пользованием публичного сервитута, осуществляется в порядке, предусмотренном действующим законодательством Российской Федерации.

9.АО «Газпром газораспределение Великий Новгород» обязано после


прекращения действия публичного сервитута привести земельные участки, указанные в Приложении № 1, в состояние пригодное для их использования в соответствии с разрешенным использованием в срок не позднее чем через три месяца после завершения деятельности, для обеспечения которой устанавливается публичный сервитут.

10. Администрации Поддорского муниципального района в течение пяти рабочих дней со дня принятия настоящего постановления направить копии постановления с приложениями в Единый государственный реестр недвижимости и АО «Газпром газораспределение Великий Новгород».

11. Публичный сервитут считается установленным со дня внесения сведений о нем в Единый государственный реестр недвижимости.

12. Опубликовать настоящее постановление в муниципальной газете «Вестник Поддорского муниципального района» и на официальном сайте администрации муниципального района в информационно-телекоммуникационной сети «Интернет».

**Глава
муниципального района**



Е.В.Панина

**Перечень земельных участков и земель, в отношении которых
устанавливается публичный сервитут и его границы**

№ п/п	Кадастровый номер земельного участка/ кадастрового квартала	Адрес или иное описание местоположения земельного участка	Площадь земельного участка, кв. м.
1.	53:15:0024901	Российская Федерация, Новгородская область, Поддорский муниципальный район	7908

Приложение №2
к постановлению Администрации
Поддорского муниципального района
от 20.01.2025 №14

Границы публичного сервитута

Контур	Префикс номера	Номер	Старый X	Старый Y	Новый X	Новый Y	Метод определения	Формула	Радиус	Погрешность	Описание закрепления	Глубина	Высота	Кадастровый номер
[1]		1			471107.40	2156674.65	Код 692006000000			0,1				
[1]		2			471109.35	2156679.25	Код 692006000000			0,1				
[1]		3			471100.42	2156682.75	Код 692006000000			0,1				
[1]		4			471099.04	2156683.29	Код 692006000000			0,1				
[1]		5			471103.51	2156694.72	Код 692006000000			0,1				
[1]		6			471119.67	2156726.12	Код 692006000000			0,1				
[1]		7			471120.18	2156725.86	Код 692006000000			0,1				
[1]		8			471127.35	2156722.16	Код 692006000000			0,1				
[1]		9			471131.94	2156731.04	Код 692006000000			0,1				
[1]		10			471132.09	2156730.96	Код 692006000000			0,1				
[1]		11			471133.48	2156733.63	Код 692006000000			0,1				
[1]		12			471134.40	2156735.40	Код 692006000000			0,1				
[1]		13			471134.23	2156735.49	Код 692006000000			0,1				
[1]		14			471152.28	2156770.44	Код 692006000000			0,1				
[1]		15			471156.18	2156768.42	Код 692006000000			0,1				
[1]		16			471157.55	2156771.09	Код 692006000000			0,1				
[1]		17			471158.42	2156772.89	Код 692006000000			0,1				
[1]		18			471154.57	2156774.88	Код 692006000000			0,1				
[1]		19			471155.03	2156775.77	Код 692006000000			0,1				
[1]		20			471167.32	2156799.58	Код 692006000000			0,1				
[1]		21			471159.21	2156803.77	Код 692006000000			0,1				
[1]		22			471157.32	2156804.75	Код 692006000000			0,1				

[1]		23			471180.04	2156848.76	Код 692006000000		0,1				
[1]		24			471183.89	2156849.99	Код 692006000000		0,1				
[1]		25			471188.47	2156858.86	Код 692006000000		0,1				
[1]		26			471188.93	2156859.75	Код 692006000000		0,1				
[1]		27			471195.78	2156856.23	Код 692006000000		0,1				
[1]		28			471198.06	2156860.67	Код 692006000000		0,1				
[1]		29			471188.14	2156865.78	Код 692006000000		0,1				
[1]		30			471226.09	2156939.28	Код 692006000000		0,1				
[1]		31			471237.53	2156933.38	Код 692006000000		0,1				
[1]		32			471238.92	2156936.04	Код 692006000000		0,1				
[1]		33			471239.81	2156937.83	Код 692006000000		0,1				
[1]		34			471237.72	2156938.91	Код 692006000000		0,1				
[1]		35			471245.37	2156953.72	Код 692006000000		0,1				
[1]		36			471247.04	2156952.86	Код 692006000000		0,1				
[1]		37			471248.42	2156955.52	Код 692006000000		0,1				
[1]		38			471249.33	2156957.30	Код 692006000000		0,1				
[1]		39			471247.66	2156958.16	Код 692006000000		0,1				
[1]		40			471247.95	2156958.71	Код 692006000000		0,1				
[1]		41			471277.77	2157016.47	Код 692006000000		0,1				
[1]		42			471278.35	2157017.59	Код 692006000000		0,1				
[1]		43			471310.89	2156980.84	Код 692006000000		0,1				
[1]		44			471315.84	2156973.36	Код 692006000000		0,1				
[1]		45			471308.94	2156968.80	Код 692006000000		0,1				
[1]		46			471310.60	2156966.29	Код 692006000000		0,1				
[1]		47			471311.85	2156964.73	Код 692006000000		0,1				
[1]		48			471322.77	2156971.95	Код 692006000000		0,1				
[1]		49			471318.66	2156978.16	Код 692006000000		0,1				
[1]		50			471320.16	2156979.15	Код 692006000000		0,1				
[1]		51			471318.51	2156981.65	Код 692006000000		0,1				
[1]		52			471317.18	2156983.18	Код 692006000000		0,1				
[1]		53			471315.90	2156982.33	Код 692006000000		0,1				

[1]		54			471314.87	2156983.89	Код 692006000000		0,1				
[1]		55			471308.15	2156991.47	Код 692006000000		0,1				
[1]		56			471308.66	2156991.92	Код 692006000000		0,1				
[1]		57			471306.67	2156994.17	Код 692006000000		0,1				
[1]		58			471305.23	2156995.57	Код 692006000000		0,1				
[1]		59			471304.84	2156995.22	Код 692006000000		0,1				
[1]		60			471281.33	2157021.76	Код 692006000000		0,1				
[1]		61			471280.68	2157022.10	Код 692006000000		0,1				
[1]		62			471281.24	2157023.19	Код 692006000000		0,1				
[1]		63			471295.24	2157047.07	Код 692006000000		0,1				
[1]		64			471304.77	2157064.46	Код 692006000000		0,1				
[1]		65			471336.51	2157047.08	Код 692006000000		0,1				
[1]		66			471355.58	2157030.49	Код 692006000000		0,1				
[1]		67			471370.59	2157015.84	Код 692006000000		0,1				
[1]		68			471405.21	2157051.31	Код 692006000000		0,1				
[1]		69			471418.24	2157066.15	Код 692006000000		0,1				
[1]		70			471433.32	2157080.13	Код 692006000000		0,1				
[1]		71			471463.41	2157100.98	Код 692006000000		0,1				
[1]		72			471481.16	2157105.74	Код 692006000000		0,1				
[1]		73			471497.46	2157122.09	Код 692006000000		0,1				
[1]		74			471528.16	2157165.18	Код 692006000000		0,1				
[1]		75			471541.81	2157187.60	Код 692006000000		0,1				
[1]		76			471564.86	2157226.72	Код 692006000000		0,1				
[1]		77			471580.16	2157258.72	Код 692006000000		0,1				
[1]		78			471568.20	2157264.44	Код 692006000000		0,1				
[1]		79			471566.04	2157259.92	Код 692006000000		0,1				
[1]		80			471573.49	2157256.36	Код 692006000000		0,1				
[1]		81			471566.88	2157242.53	Код 692006000000		0,1				
[1]		82			471562.87	2157244.44	Код 692006000000		0,1				
[1]		83			471560.43	2157248.90	Код 692006000000		0,1				
[1]		84			471558.08	2157243.86	Код 692006000000		0,1				

[1]		85			471559.43	2157240.55	Код 692006000000		0,1				
[1]		86			471564.72	2157238.02	Код 692006000000		0,1				
[1]		87			471560.45	2157229.07	Код 692006000000		0,1				
[1]		88			471556.06	2157221.64	Код 692006000000		0,1				
[1]		89			471550.35	2157224.99	Код 692006000000		0,1				
[1]		90			471549.21	2157223.35	Код 692006000000		0,1				
[1]		91			471547.68	2157220.77	Код 692006000000		0,1				
[1]		92			471551.80	2157218.34	Код 692006000000		0,1				
[1]		93			471553.52	2157217.33	Код 692006000000		0,1				
[1]		94			471539.72	2157193.91	Код 692006000000		0,1				
[1]		95			471536.17	2157196.07	Код 692006000000		0,1				
[1]		96			471533.57	2157191.80	Код 692006000000		0,1				
[1]		97			471537.17	2157189.61	Код 692006000000		0,1				
[1]		98			471533.60	2157183.73	Код 692006000000		0,1				
[1]		99			471533.55	2157183.76	Код 692006000000		0,1				
[1]		100			471532.48	2157182.07	Код 692006000000		0,1				
[1]		101			471530.92	2157179.51	Код 692006000000		0,1				
[1]		102			471531.00	2157179.46	Код 692006000000		0,1				
[1]		103			471523.98	2157167.94	Код 692006000000		0,1				
[1]		104			471493.63	2157125.33	Код 692006000000		0,1				
[1]		105			471478.57	2157110.22	Код 692006000000		0,1				
[1]		106			471461.28	2157105.59	Код 692006000000		0,1				
[1]		107			471430.18	2157084.03	Код 692006000000		0,1				
[1]		108			471414.66	2157069.64	Код 692006000000		0,1				
[1]		109			471413.78	2157068.64	Код 692006000000		0,1				
[1]		110			471411.28	2157070.83	Код 692006000000		0,1				
[1]		111			471407.98	2157067.08	Код 692006000000		0,1				
[1]		112			471408.93	2157066.25	Код 692006000000		0,1				
[1]		113			471410.48	2157064.89	Код 692006000000		0,1				
[1]		114			471401.54	2157054.71	Код 692006000000		0,1				
[1]		115			471370.50	2157022.91	Код 692006000000		0,1				

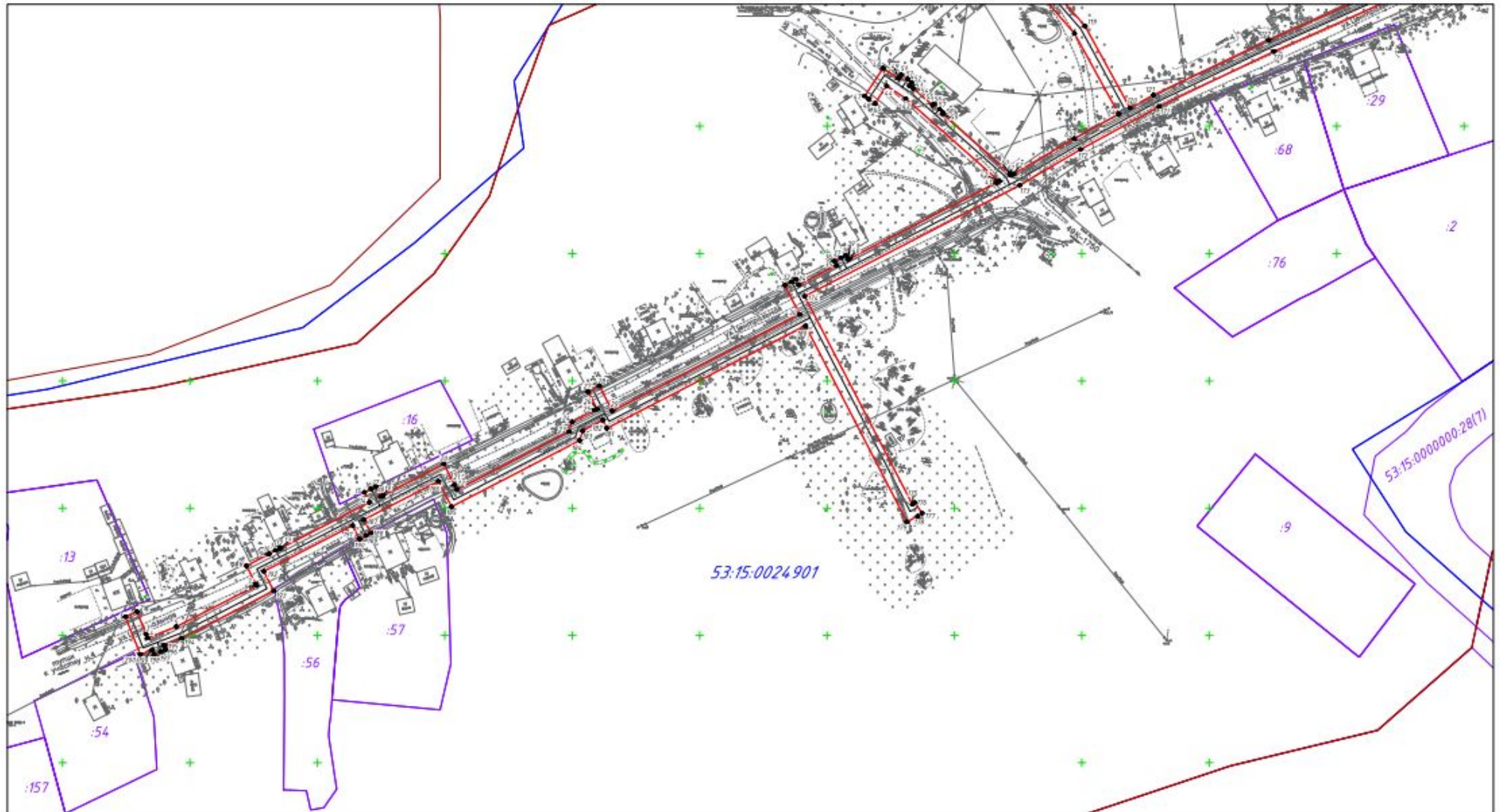
[1]		116			471368.63	2157024.73	Код 692006000000		0,1				
[1]		117			471363.55	2157029.70	Код 692006000000		0,1				
[1]		118			471358.97	2157034.17	Код 692006000000		0,1				
[1]		119			471339.38	2157051.21	Код 692006000000		0,1				
[1]		120			471307.17	2157068.85	Код 692006000000		0,1				
[1]		121			471312.23	2157078.08	Код 692006000000		0,1				
[1]		122			471333.86	2157123.28	Код 692006000000		0,1				
[1]		123			471357.23	2157175.82	Код 692006000000		0,1				
[1]		124			471354.90	2157187.68	Код 692006000000		0,1				
[1]		125			471359.94	2157197.40	Код 692006000000		0,1				
[1]		126			471366.38	2157194.07	Код 692006000000		0,1				
[1]		127			471368.68	2157198.51	Код 692006000000		0,1				
[1]		128			471362.24	2157201.84	Код 692006000000		0,1				
[1]		129			471377.66	2157231.63	Код 692006000000		0,1				
[1]		130			471383.75	2157240.07	Код 692006000000		0,1				
[1]		131			471387.07	2157245.91	Код 692006000000		0,1				
[1]		132			471423.67	2157224.62	Код 692006000000		0,1				
[1]		133			471441.67	2157218.96	Код 692006000000		0,1				
[1]		134			471442.77	2157220.71	Код 692006000000		0,1				
[1]		135			471443.67	2157223.57	Код 692006000000		0,1				
[1]		136			471425.60	2157229.26	Код 692006000000		0,1				
[1]		137			471396.42	2157246.27	Код 692006000000		0,1				
[1]		138			471397.81	2157248.76	Код 692006000000		0,1				
[1]		139			471413.05	2157265.43	Код 692006000000		0,1				
[1]		140			471414.45	2157264.15	Код 692006000000		0,1				
[1]		141			471416.69	2157266.17	Код 692006000000		0,1				
[1]		142			471418.04	2157267.64	Код 692006000000		0,1				
[1]		143			471412.73	2157272.49	Код 692006000000		0,1				
[1]		144			471393.76	2157251.73	Код 692006000000		0,1				
[1]		145			471392.06	2157248.81	Код 692006000000		0,1				
[1]		146			471389.56	2157250.28	Код 692006000000		0,1				

[1]		147			471390.09	2157251.23	Код 692006000000		0,1				
[1]		148			471397.18	2157269.28	Код 692006000000		0,1				
[1]		149			471423.43	2157303.24	Код 692006000000		0,1				
[1]		150			471430.33	2157297.90	Код 692006000000		0,1				
[1]		151			471431.76	2157299.33	Код 692006000000		0,1				
[1]		152			471432.98	2157300.91	Код 692006000000		0,1				
[1]		153			471425.87	2157306.40	Код 692006000000		0,1				
[1]		154			471429.27	2157310.80	Код 692006000000		0,1				
[1]		155			471438.93	2157303.34	Код 692006000000		0,1				
[1]		156			471440.48	2157304.67	Код 692006000000		0,1				
[1]		157			471441.70	2157306.25	Код 692006000000		0,1				
[1]		158			471431.72	2157313.97	Код 692006000000		0,1				
[1]		159			471461.55	2157352.56	Код 692006000000		0,1				
[1]		160			471474.13	2157342.84	Код 692006000000		0,1				
[1]		161			471476.25	2157345.00	Код 692006000000		0,1				
[1]		162			471477.47	2157346.58	Код 692006000000		0,1				
[1]		163			471460.65	2157359.58	Код 692006000000		0,1				
[1]		164			471392.79	2157271.78	Код 692006000000		0,1				
[1]		165			471385.57	2157253.39	Код 692006000000		0,1				
[1]		166			471379.54	2157242.78	Код 692006000000		0,1				
[1]		167			471373.39	2157234.26	Код 692006000000		0,1				
[1]		168			471349.66	2157188.43	Код 692006000000		0,1				
[1]		169			471352.02	2157176.41	Код 692006000000		0,1				
[1]		170			471329.32	2157125.38	Код 692006000000		0,1				
[1]		171			471307.78	2157080.37	Код 692006000000		0,1				
[1]		172			471290.89	2157049.53	Код 692006000000		0,1				
[1]		173			471276.86	2157025.60	Код 692006000000		0,1				
[1]		174			471233.28	2156941.20	Код 692006000000		0,1				
[1]		175			471151.47	2156983.44	Код 692006000000		0,1				
[1]		176			471152.16	2156984.48	Код 692006000000		0,1				
[1]		177			471148.00	2156987.26	Код 692006000000		0,1				

[1]		178			471146.87	2156985.56	Код 692006000000		0,1				
[1]		179			471144.68	2156981.32	Код 692006000000		0,1				
[1]		180			471221.65	2156941.58	Код 692006000000		0,1				
[1]		181			471181.41	2156863.63	Код 692006000000		0,1				
[1]		182			471184.49	2156862.04	Код 692006000000		0,1				
[1]		183			471180.40	2156854.13	Код 692006000000		0,1				
[1]		184			471176.55	2156852.90	Код 692006000000		0,1				
[1]		185			471150.58	2156802.60	Код 692006000000		0,1				
[1]		186			471160.59	2156797.43	Код 692006000000		0,1				
[1]		187			471145.51	2156768.23	Код 692006000000		0,1				
[1]		188			471140.29	2156770.92	Код 692006000000		0,1				
[1]		189			471139.34	2156769.16	Код 692006000000		0,1				
[1]		190			471137.91	2156766.52	Код 692006000000		0,1				
[1]		191			471143.22	2156763.79	Код 692006000000		0,1				
[1]		192			471125.20	2156728.89	Код 692006000000		0,1				
[1]		193			471117.52	2156732.86	Код 692006000000		0,1				
[1]		194			471098.95	2156696.78	Код 692006000000		0,1				
[1]		195			471096.21	2156689.79	Код 692006000000		0,1				
[1]		196			471094.55	2156690.43	Код 692006000000		0,1				
[1]		197			471093.77	2156688.59	Код 692006000000		0,1				
[1]		198			471092.68	2156685.80	Код 692006000000		0,1				
[1]		199			471094.38	2156685.13	Код 692006000000		0,1				
[1]		200			471092.56	2156680.46	Код 692006000000		0,1				
[1]		1			471107.40	2156674.65	Код 692006000000		0,1				

Схема расположения границ публичного сервитута

Выносной лист №1



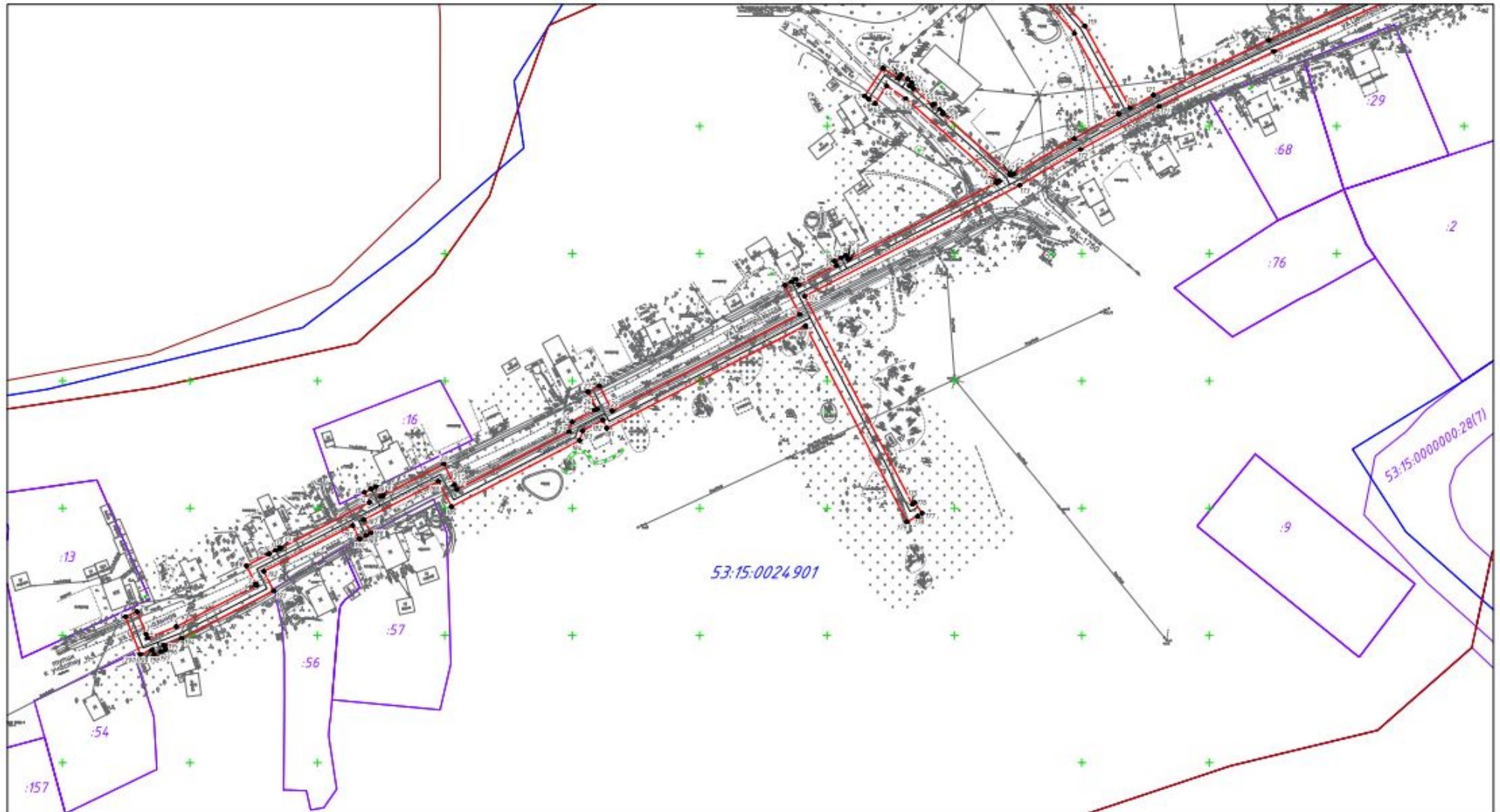
Условные обозначения

- - граница устанавливаемого публичного сервитута
- 1 - номер характерной точки устанавливаемого публичного сервитута
- - границы земельного участка, сведения о которых содержатся в ЕГРН
- - границы кадастрового квартала, сведения о которых содержатся в ЕГРН
- - границы населенных пунктов, сведения о которых содержатся в ЕГРН
- - проектное местоположение проектируемого сооружения (газопровод)
- 57 - номер земельного участка, сведения о котором содержатся в ЕГРН
- 53:15:0024901 - номер кадастрового квартала, сведения о котором содержатся в ЕГРН

Система координат: МСК-53 зона 2
Масштаб 1:1000

Схема расположения границ публичного сервитута

Выносной лист №1



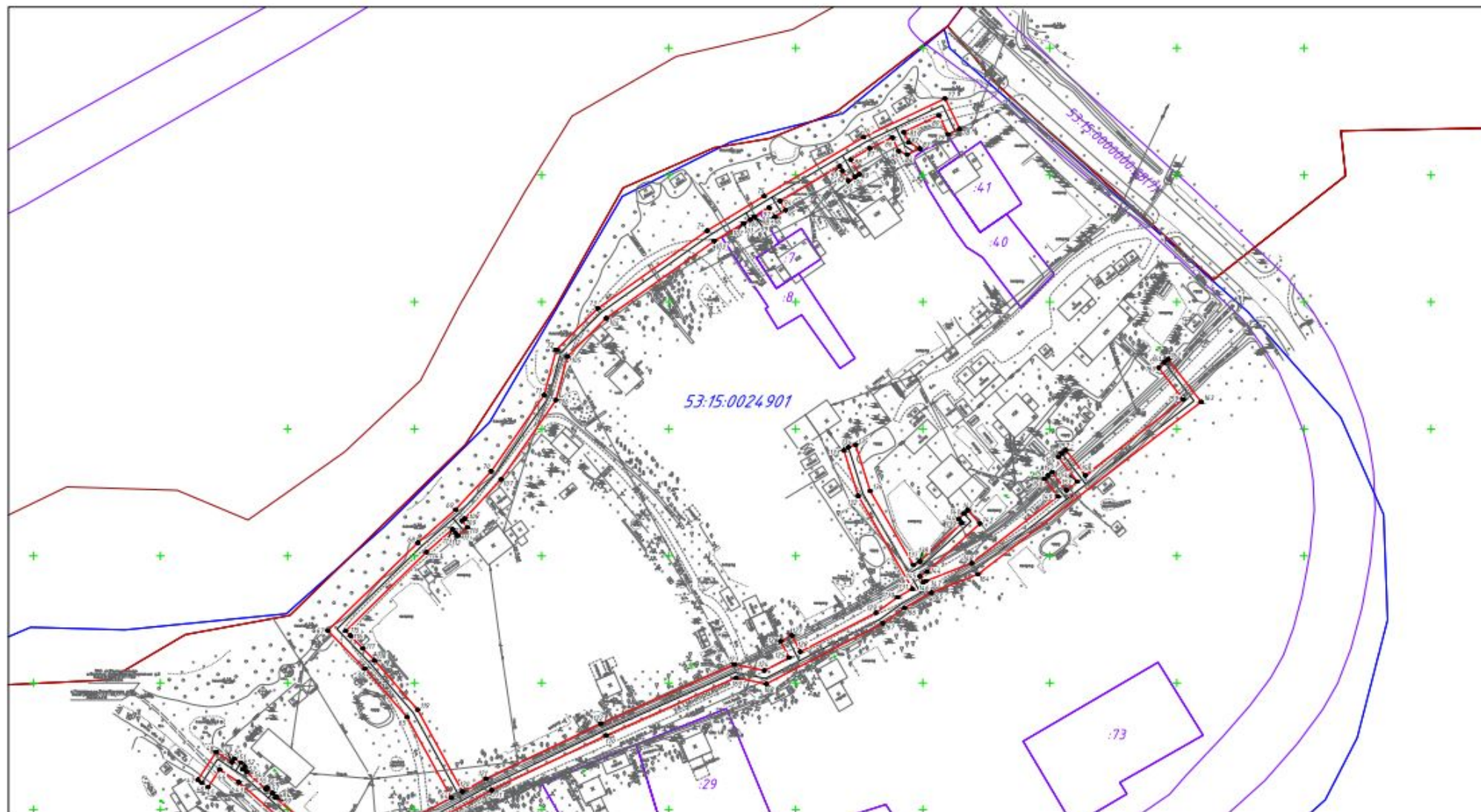
Условные обозначения

- - граница устанавливаемого публичного сервитута
- 1 - номер характерной точки устанавливаемого публичного сервитута
- - границы земельного участка, сведения о которых содержатся в ЕГРН
- - границы кадастрового квартала, сведения о которых содержатся в ЕГРН
- - границы населенных пунктов, сведения о которых содержатся в ЕГРН
- - проектное местоположение проектируемого сооружения (газопровод)
- 57 - номер земельного участка, сведения о котором содержатся в ЕГРН
- 53:15:0024901 - номер кадастрового квартала, сведения о котором содержатся в ЕГРН

Система координат: МСК-53 зона 2
Масштаб 1:1000

Схема расположения границ публичного сервитута

Выносной лист №2



Условные обозначения

- - граница устанавливаемого публичного сервитута
- 1 - номер характерной точки устанавливаемого публичного сервитута
- - границы земельного участка, сведения о которых содержатся в ЕГРН
- - границы кадастрового квартала, сведения о которых содержатся в ЕГРН
- - границы населенных пунктов, сведения о которых содержатся в ЕГРН
- - проектное местоположение проектируемого сооружения (газопровод)
- 8 - номер земельного участка, сведения о котором содержатся в ЕГРН
- 53:15:0024901 - номер кадастрового квартала, сведения о котором содержатся в ЕГРН

Система координат: МСК-53 зона 2
Масштаб 1:1000

**График выполнения работ в отношении земель, государственная
собственность на которые не разграничена, при строительстве и
эксплуатации объекта «Распределительный газопровод д.Литвиново»**

Виды работ	2024-2025	2025-2073
	4 месяца	48 лет 8 месяцев
Строительно-монтажные работы по объекту «Распределительный газопровод д.Литвиново»		
Эксплуатация объекта «Распределительный газопровод д.Литвиново»		