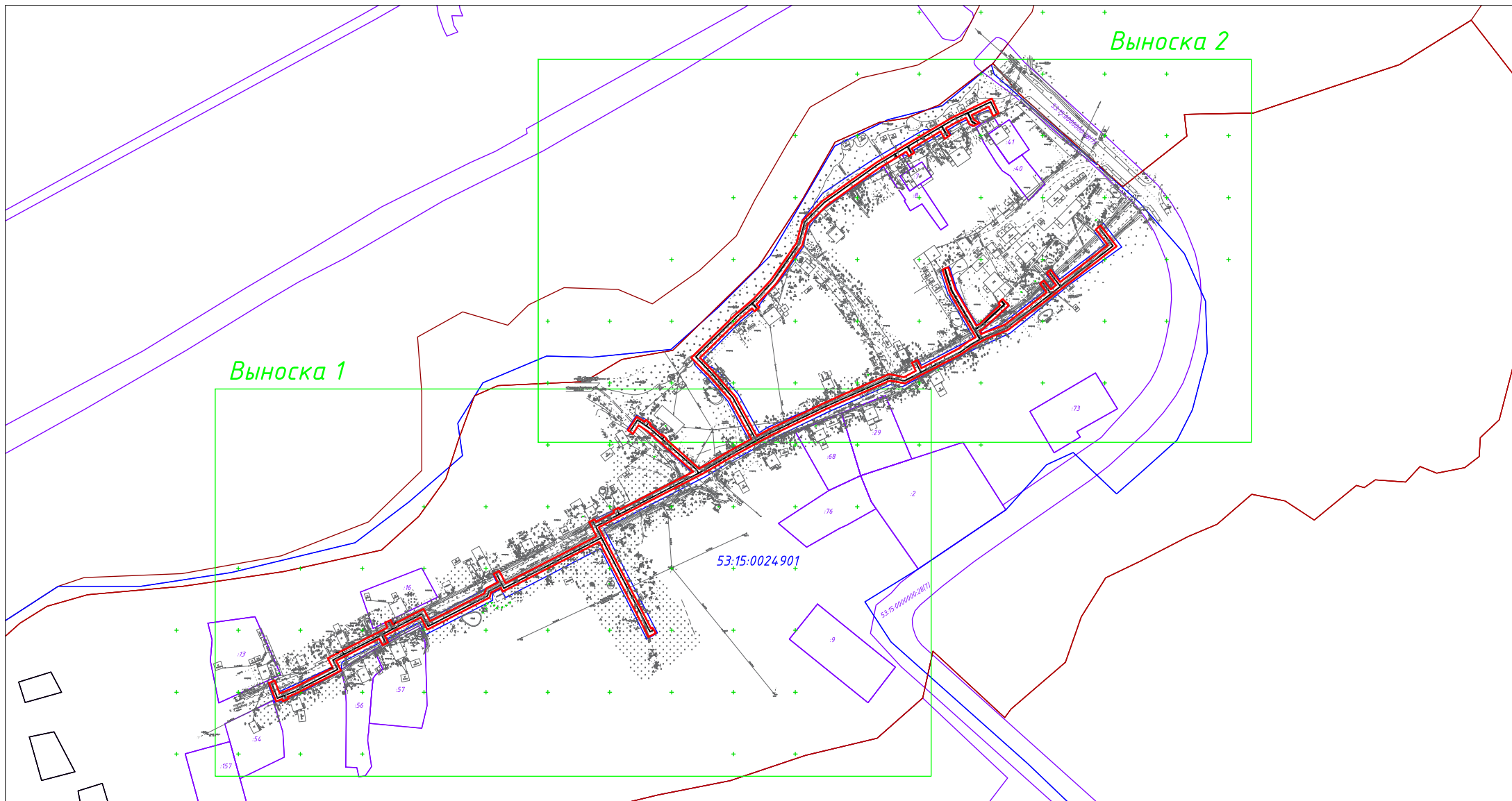









Схема расположения границ публичного сервитута

Основной лист



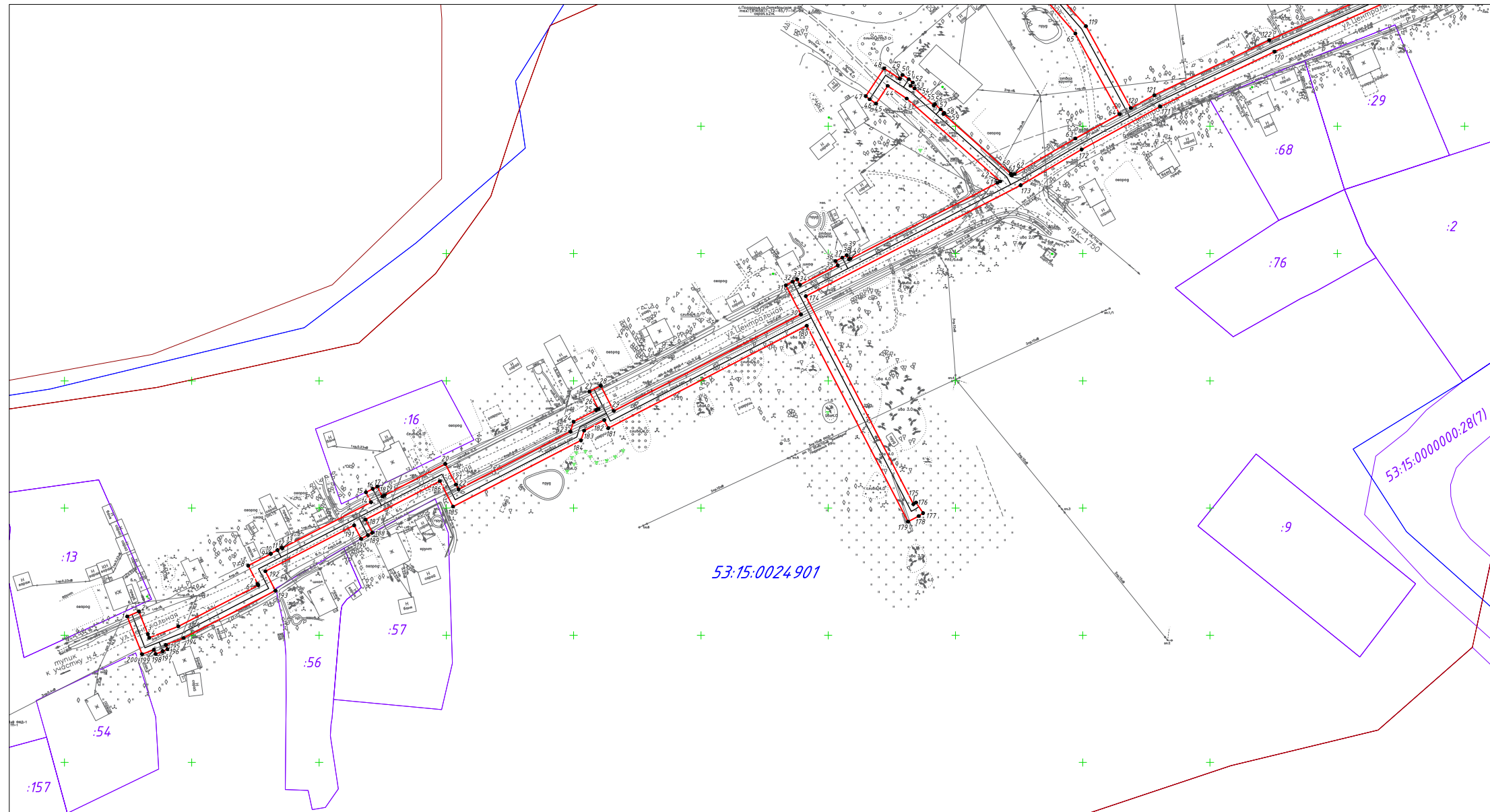
Условные обозначения

-  - граница устанавливаемого публичного сервитута
-  - границы земельного участка, сведения о которых содержатся в ЕГРН
-  - границы кадастрового квартала, сведения о которых содержатся в ЕГРН
-  - границы населенных пунктов, сведения о которых содержатся в ЕГРН
-  - проектное местоположение проектируемого сооружения (газопровод)
-  - номер земельного участка, сведения о котором содержатся в ЕГРН
-  - номер кадастрового квартала, сведения о котором содержатся в ЕГРН

Система координат: МСК-53 зона 2
Масштаб 1:3000

Схема расположения границ публичного сервитута

Выносной лист №1



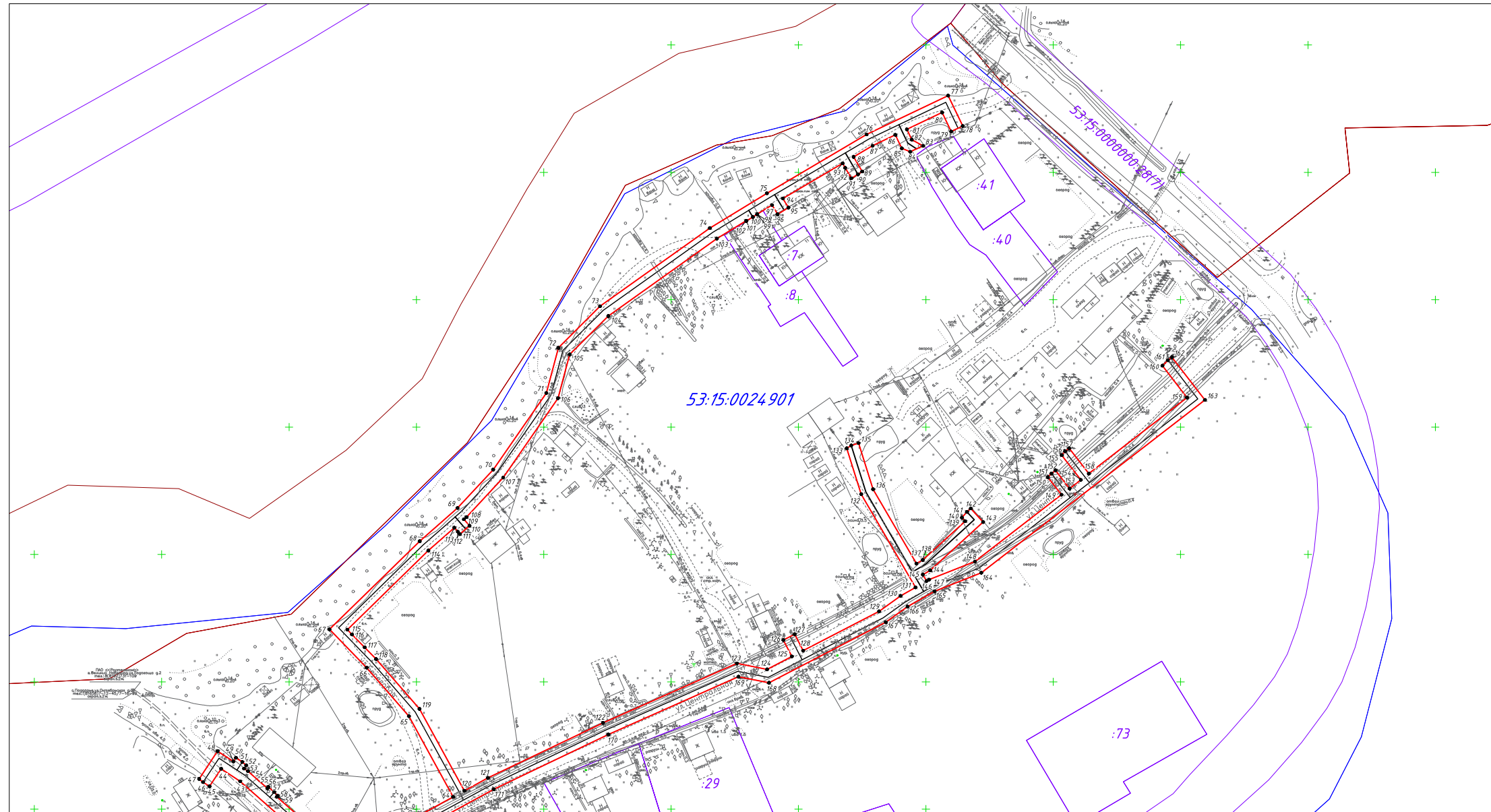
Условные обозначения

- граница устанавливаемого публичного сервитута
- 1 - номер характерной точки устанавливаемого публичного сервитута
- границы земельного участка, сведения о которых содержатся в ЕГРН
- границы кадастрового квартала, сведения о которых содержатся в ЕГРН
- границы населенных пунктов, сведения о которых содержатся в ЕГРН
- проектное местоположение проектируемого сооружения (газопровод)
- :57 - номер земельного участка, сведения о котором содержатся в ЕГРН
- 53:15:0024901 - номер кадастрового квартала, сведения о котором содержатся в ЕГРН

Система координат: МСК-53 зона 2
Масштаб 1:1000

Схема расположения границ публичного сервитута

Выносной лист №2



Условные обозначения

- граница устанавливаемого публичного сервитута
- 1 - номер характерной точки устанавливаемого публичного сервитута
- границы земельного участка, сведения о которых содержатся в ЕГРН
- границы кадастрового квартала, сведения о которых содержатся в ЕГРН
- границы населенных пунктов, сведения о которых содержатся в ЕГРН
- проектное местоположение проектируемого сооружения (газопровод)
- .8 - номер земельного участка, сведения о котором содержатся в ЕГРН
- 53:15:0024901 - номер кадастрового квартала, сведения о котором содержатся в ЕГРН

Система координат: МСК-53 зона 2

Масштаб 1:1000